

(注) 地図に準ずる図面は、土地の区画を明確にした不動産登記法所定の地図が備え付けられるまでの間、これに代わるものとして備え付けられていた図面で、土地の位置及び形状の概略を記載した図面です。




請求部	所在	市川市本北方二丁目	地番	1061番12	種類	土地区画整理所在図
出力縮尺	1/500	精度区分	分類	地図に準ずる図面	補記事項	
作成年月日		座標系又は番号は記号	備付年月日(原図)			

これは地図に準ずる図面に記録されている内容を証明した書面である。  
(千葉地方法務局市川支局管轄)

令和4年11月28日  
千葉地方法務局

請求番号：11-1 (1/1)

古関美弘



登記年月日：昭和48年2月17日

508177  
542877  
地積測量図


48.2.17

地番	1061番11、1061番12
土地の所在	市川市本北方2丁目

作製年月日  
昭和四八年二月廿五日

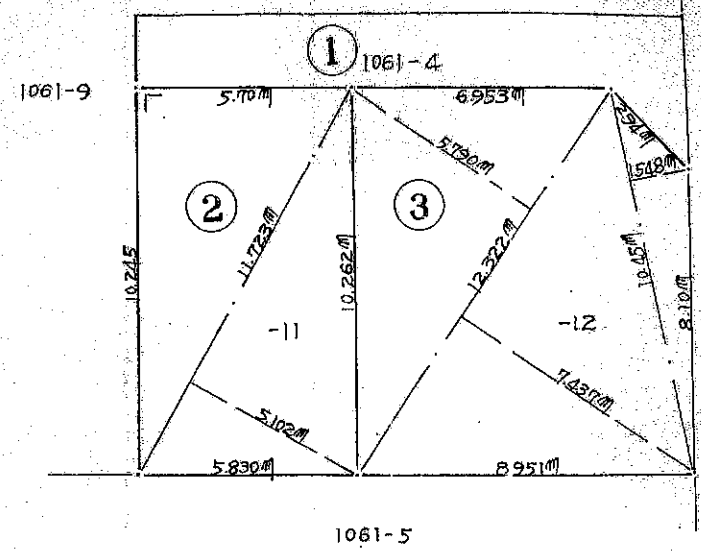
作製者

千葉県市川市八幡二丁目一〇番一  
土地家屋調査士 三好典



申請人

株式会社 宝建設不動産  
代表取締役 佐藤 幸



地積計算式

②	1061-11	$\frac{10.245 \times 5.700}{2} = 29.19375$	$\frac{11.722 \times 5.700}{2} = 33.48675$	地積	59.10 m <sup>2</sup>
③	1061-12	$\frac{12.322 \times (5.790 + 7.457)}{2} = 62.983094$	$\frac{10.456 \times 7.457}{2} = 38.76600$	地積	89.57 m <sup>2</sup>

縮尺	1/200 300
----	--------------

(全国土地家屋調査士用紙)

三好建築測量事務所 TEL 0473(34)1890

これは図面に記録されている内容を証明した書面である。  
(千葉県地方務局市川支局管轄)  
令和4年11月28日 千葉県地方務局

COPY

古閑美弘



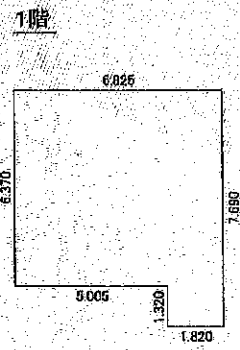


登記年月日：平成30年10月18日

建物図面  
各階平面図

家屋番号	1061番12
建物の所在	市川市本北方二丁目1061番地12

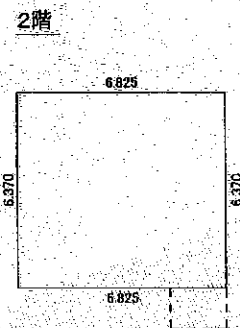
各階平面図



求積表

6.825 x	6.370	=	43.4753
1.820 x	1.820	=	2.4024
計			45.8777


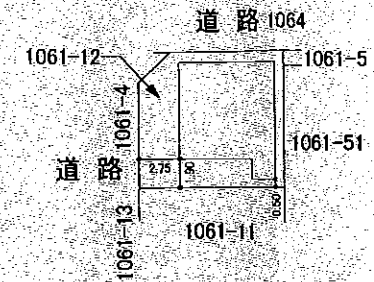
床面積 45.87 m<sup>2</sup>



求積表

6.825 x	6.370	=	43.4753
---------	-------	---	---------

床面積 43.47 m<sup>2</sup>



(単位：m)


これは図面に記録されている内容を証明した書面である。  
(千葉地方法務局市川支局管轄)

令和4年11月28日

千葉地方法務局

COPY

古閑美弘



作成者	千葉県市川市市川二丁目3番地 土地調査士 高橋 雅	縮尺	1/250	申請人	皆川 歩譜 皆川 真沙美	縮尺	1/500
-----	------------------------------	----	-------	-----	--------------	----	-------