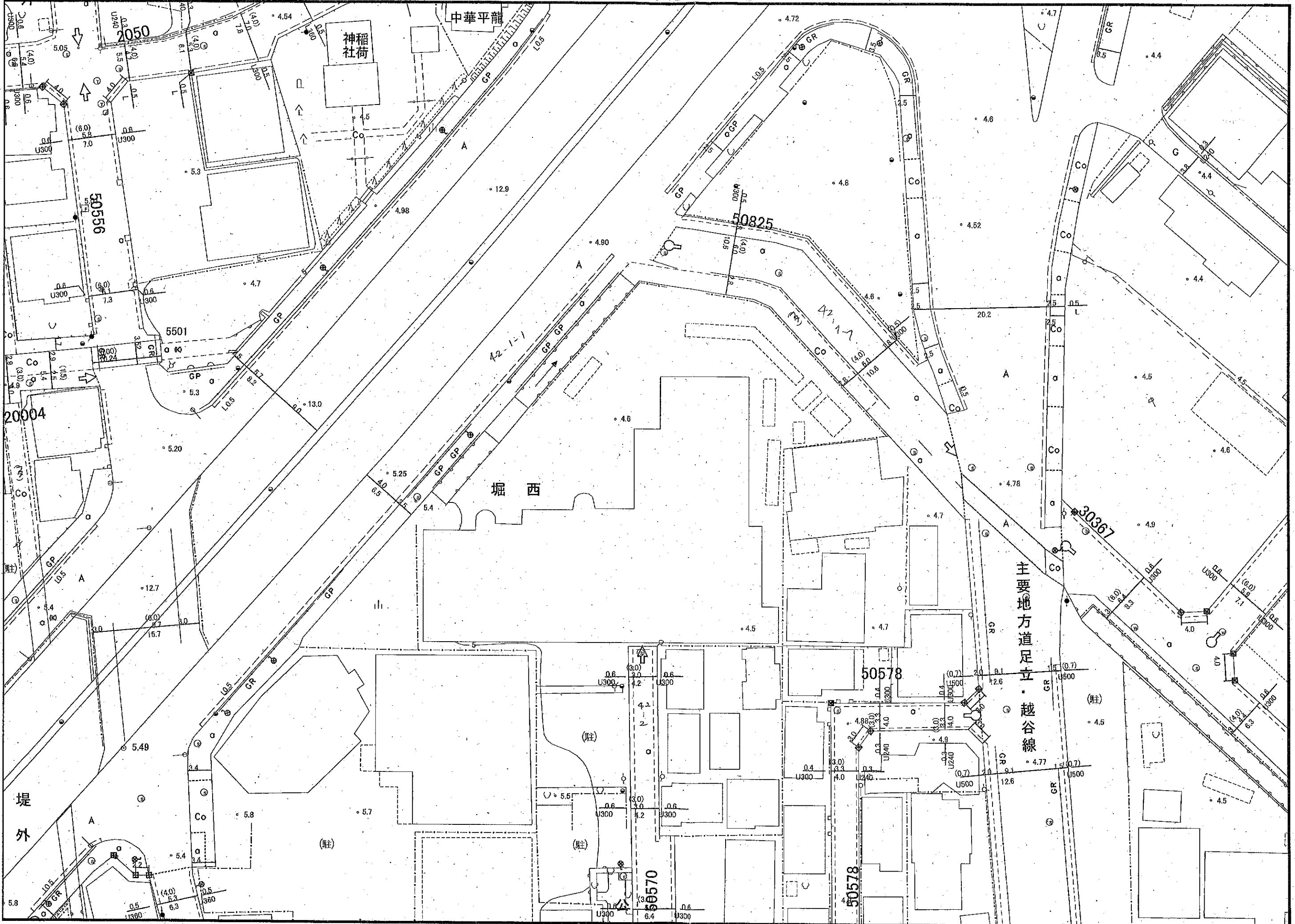




大字名称  
大字大里



この図面は現況での道路区域を示しているものです。  
また、図面において現況が変わっているところもありませんので、現地を確認してください。

縮尺 1:500

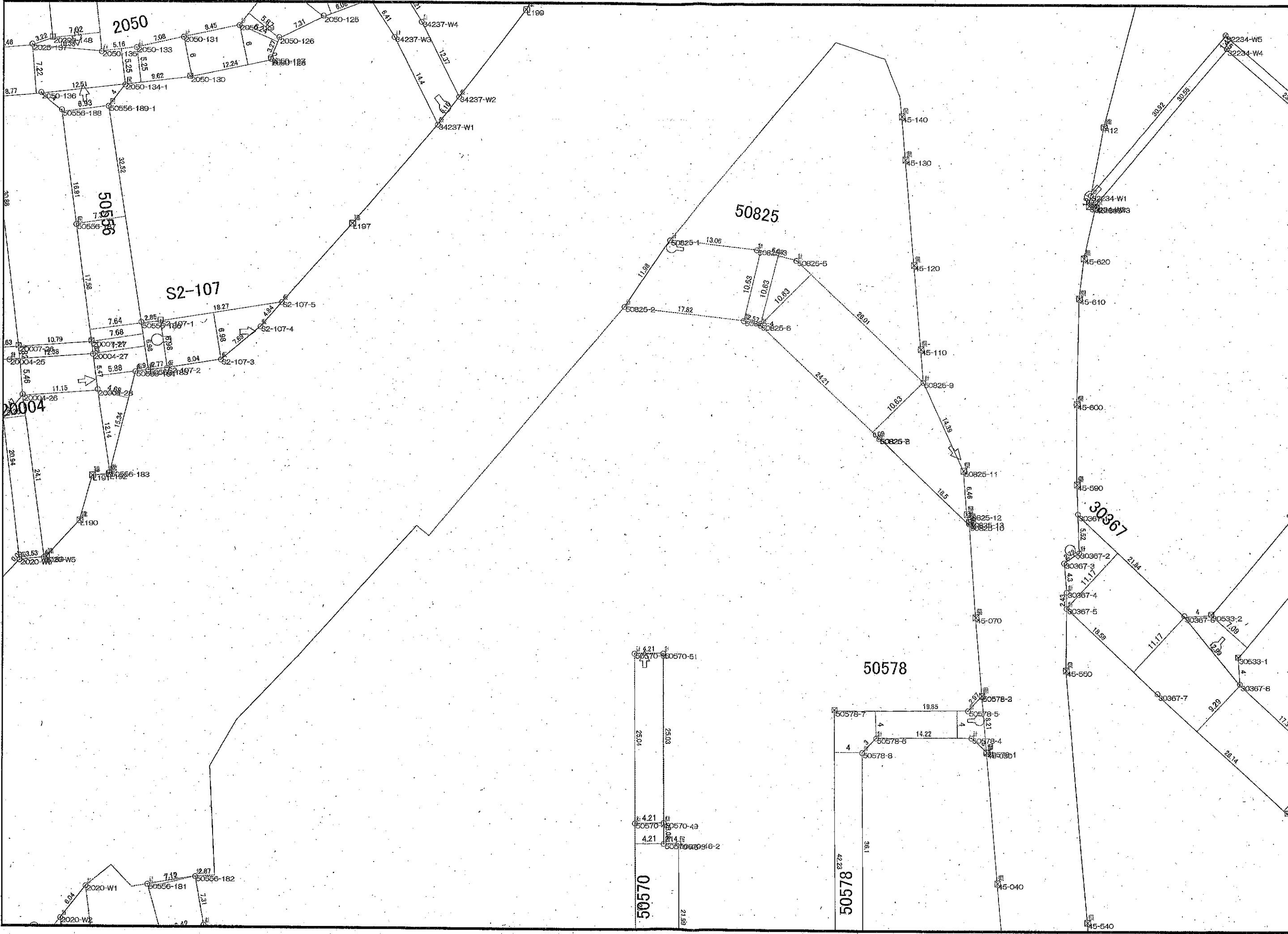
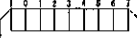


大字名称  
大字大里

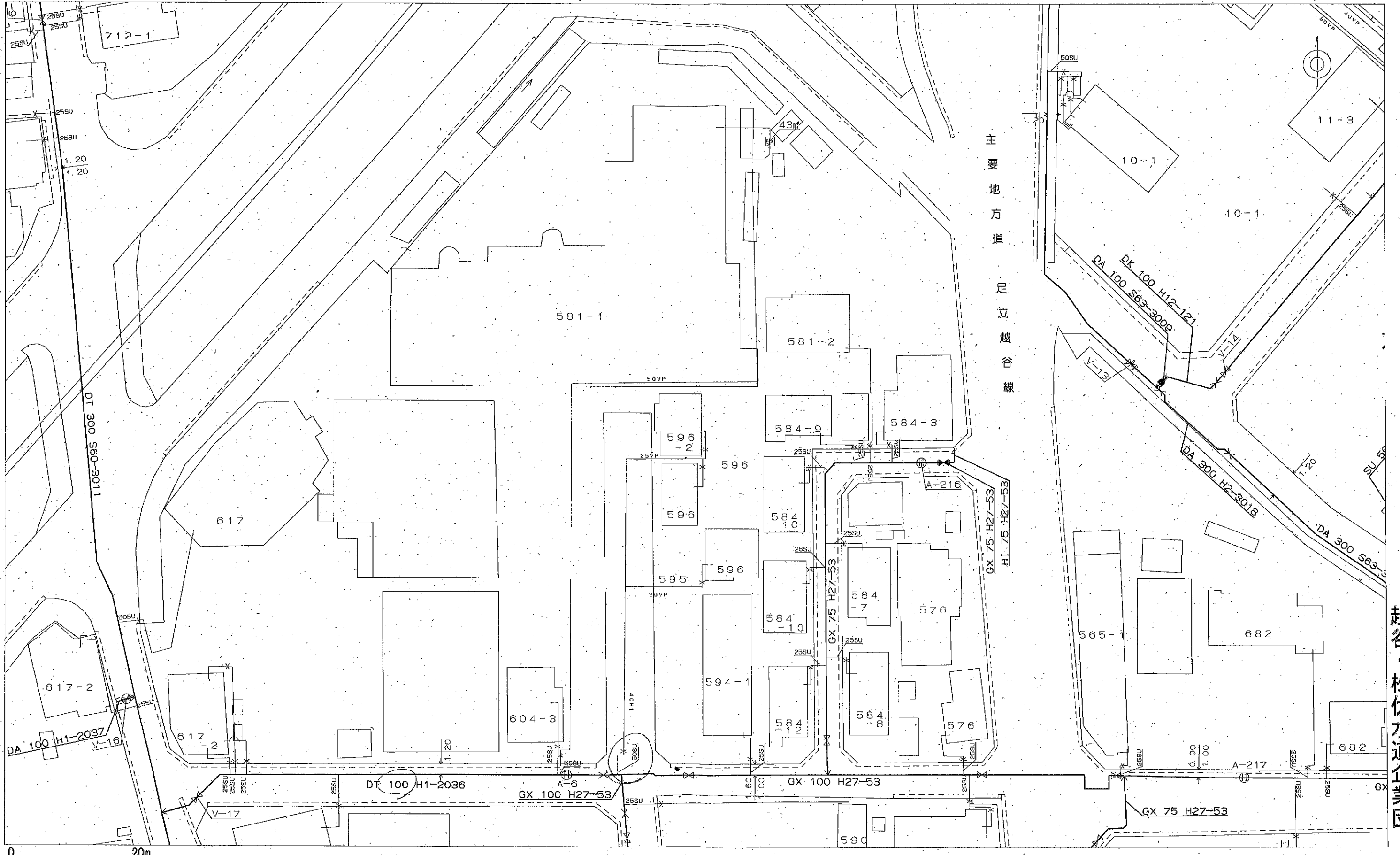
主題凡例

- 境界点
- 既設コンクリート標
- 新設コンクリート標
- 既設金属標
- 新設金属標
- 民々不調点
- 民杭
- 計算点
- 国土交通省管理杭
- 県管理杭
- 土地改良
- 東武鉄道
- JR
- 路線起終点 私有水路
- 起点
- 終点

縮尺 1:500



# 配・給水管図



越谷・松伏水道企業団

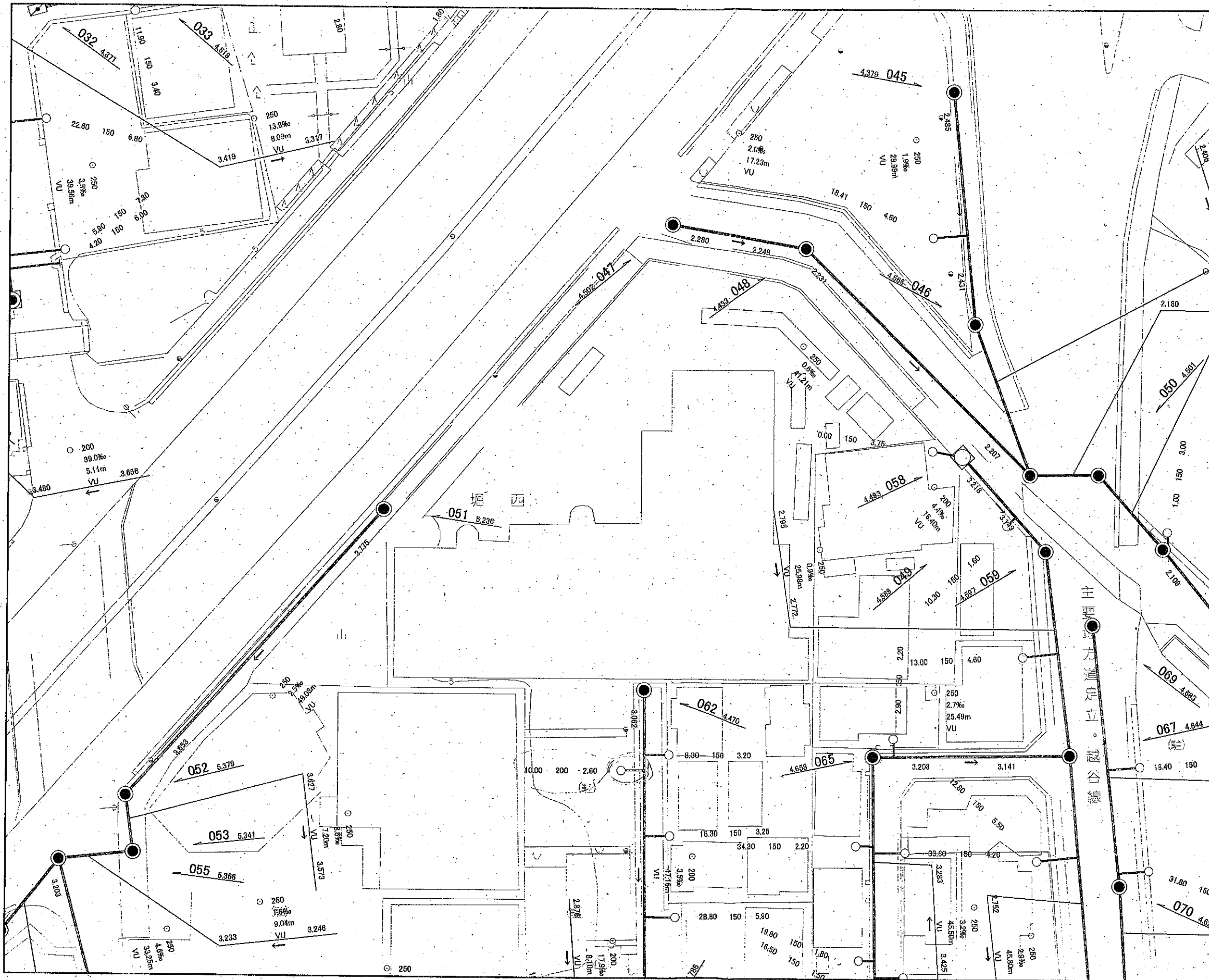
縮尺：1/500 2022/07/15 15:34:23

越谷・松伏水道企業団では、できる限り最新で正確な配・給水管図の提供に努めておりますが、経年の変化などによる不整合が生じている場合がありますので、必ず現地確認をして下さい。配・給水管図の複写、複製を禁じます。

この地図の作成に当たっては、国土地理院長の承認を得て、同院発行の数値地図25000（空間データ基盤）、数値地図（国土基本情報）電子国土基本図（地図情報）、数値地図（国土基本情報）電子国土基本図（地名情報）、数値地図（国土基本情報）基盤地図情報（数値標高モデル）及び基盤地図情報を使用した。（承認番号 平25情使、第954号）

# 下水道台帳図


印刷年月日: 2022/07/15



## 領収証

¥50.- (税込)  
(10% 消費税 4円)

但し、下水道台帳図印刷料金として  
上記金額を正に領収いたしました。

 越谷市下水道事業課  
T4800020000498

- ・下水道台帳図印刷料金の払戻しは、原則としてできません。
- ・この領収書は大切に保管してください。再発行はできません。

年月日: 2022/07/15

(切り取り線)

越谷市では、できるだけ正確な情報の提供に努めておりますが、経年変化などによる不整合が生じている場合があります。従って、本図面を設計、工事等に利用される際は、下水道施設の位置等を必ず現地で調査・確認のうえ、ご利用ください。越谷市の下水排除方式は分流式です。このサービスで提供している下水道施設は污水管を表示しています。

